

## De l'espace européens aux territoires de l'UE

### Qu'est ce que l'Europe ?

#### Limite du continent

10 millions de km<sup>2</sup>, c'est un petit continent, « péninsule de l'eurasie ». C'est le peuplement et l'histoire qui font les pays de l'Europe. Climat tempéré avec quelques nuances (montagnard, continental, océanique, méditerranéen) en fonction du relief, de la latitude, de l'altitude et de la proximité de l'océan. Ses limites sont l'océan atlantique, la méditerranée, le caucase, l'oural, l'océan glaciaire arctique.

#### L'identité européenne

Unité et identité commune à tous les pays d'Europe comme la culture (artistique, patrimoine, chrétienne, féodale, démocratie athénienne, personnages historique, état démocratique, déclaration des droits de l'homme, les lumières, l'état-nation : un état où une population qui vit ensemble avec des frontières précises et où le gouvernement est choisie par elle, riches et développés, berceau du capitalisme et du libéralisme.

#### Diversité du continent

Inégalité et développement économique, langues, différences de richesse, mégapole riche à l'ouest et l'est est pauvre car ruinée par l'URSS historiquement, des systèmes politiques différents (monarchie, république, fédéral), des religions différentes (orthodoxe, catholique, protestant majoritairement), des lois différentes (code de la route, les peines), des coutumes différents (gastronomique, jour férié).

### Une mosaïque d'état

#### Multiplication des états

1991 : changements importants avec la division de nombreux état (URSS, Yougoslavie, Tchécoslovaquie, chute du communisme, nationalisme) Parce qu'ils étaient plus récent et moins d'états nation.

50 états environ en comptant les micro états comme Monaco, le Vatican, Saint Marin. Sa carte n'est pas figée.

#### Le peuplement de l'Europe

3<sup>ème</sup> foyers de peuplement mondiale, après l'Asie du sud et de l'est : 750 millions d'habitants soit une densité de 75 hab/km<sup>2</sup> qui est > la moyenne mondiale. 80% d'urbanisation. Mais il n'y a pas de très grandes villes -> la mégapole (plus de 8 millions d'habitants), Londres, Paris, Moscou, Istanbul. Alors qu'il y en a 10 en Asie Pacifique. C'est une population vieillissante en fin de transition démographique et mal répartie.

Densité la plus basse : Norvège et Islande -> Le nord est et les massifs montagneux, densité la plus haute : Pays bas et Malte -> le long des littoraux et fleuves, plaines d'Europe centrale.

Les causes sont le relief, le climat, l'économie et l'histoire (révolution industrielle, le moyen âge. Le rôle de l'Homme est donc prépondérant, il aménage.

## L'UE, un territoire en construction

### Historique

Avant l'Europe était toujours en guerre pour suivre les idées d'un seul homme, maintenant on vote.

1951 : Création de la CECA (communauté européenne charbon acier) pour le maintien de la paix et le développement : France, Allemagne, Bénélux et Italie -> 6 pays.

1957 : CEE (communauté économique européenne) -> Traité de Rome.

1992 : la CEE devient UE par le traité de Maastricht au pays bas pour une politique économique commune.

1995 : Elargissement progressif de la CEE avec 15 pays (ouest) du bloc occidentale, démocrate, capitaliste et libéraux.

### Réalisation de l'UE

Plan Commerciale : 1986 : Espace Schengen avec libre circulation dans l'UE sauf R-U et Irlande.

Plan financier : 2002 : Création de l'€, la Banque centrale européenne, la PAC.

Plan industrielle : Airbus devient une construction européenne, Ariane, Galiléo.

Plan social : Erasmus, les diplômes équivalent, la citoyenneté européenne.

Symbole : Drapeau, hymne, devise (unis pour la diversité), une fête (9 mai)

Plan politique : Parlement en Belgique.

Sécurité : Europol, mise en commun, extradition (coopération judiciaire).

Solidarité : Le Feder en 1975, les riches aident les pauvres.

Diplomatique : pas d'une seule voix pour les problèmes importants.

Militaire : pas d'armée mais un groupe militaire l'Eurocorps avec 50000 hommes.

### Les frontières de L'UE

Le nombre de frontière augmente mais s'efface à l'intérieur de l'UE, depuis Schengen, il y a des coopérations frontalières. Mais se renforcent à l'extérieur pour limité le déplacement de clandestins avec des contrôles plus fréquents.

### Inégalité sociale dans l'UE

#### Inégalités entre états

La mégalopole Européenne (Londres -> Milan) constitue les pays les plus riches avec beaucoup d'axes de transports, des HUB (Roissy), Port (Rotterdam) qui permettent l'accessibilité. Activité économiques tertiaires, FTN. Le pouvoir politique des métropoles est puissant. Mains d'œuvre, des clients, Il y a tout.

Plus on s'éloigne moins c'est riche. Ce sont les périphéries à cause du climat. A l'est les pays sont pauvres car plus récents et une entrée plus tardive dans l'UE et pas d'interfaces maritimes.

A l'intérieur des états, il y a aussi de grosses différences (Italie Nord et Sud, Allemagne Ouest et Est, La France l'IDF et le reste). Les régions capitales sont souvent les pays les plus riches comme Paris, Londres et Bruxelles mais attention des exceptions (Milan, Barcelone, Munich).

### Actions pour lutter

La politique de l'UE veut réduire les inégalités avec des efforts sur l'Est pour assurer la cohésion et la compétitivité. On donne des aides aux pays qui en ont le plus besoin par le FEDER. Cet argent permet la création d'infrastructure de transports pour l'accessibilité des FTN et des IDE. Un meilleur développement de l'éducation, des soins. Modernisation et qualification.

### Perspective de l'UE

#### Elargissement

L'Europe attire, beaucoup de touristes pour sa culture, climat, stabilité. Mais des frontières contrôlées. Les FTN amènent des IDE pour la main d'œuvre qualifiée, la clientèle, les axes. Des villes mondes. Des pays veulent intégrer l'UE (Maroc, Tunisie, Turquie), le chiffre de 27 n'est pas fixe (Islande, Serbie) car il y a la solidarité. Bien que l'on dise que l'économie n'est pas bonne et que la souveraineté se perd. Les candidats veulent la libre circulation. La Norvège et la Suisse ne l'intègre pas car ils sont déjà riches (paradis fiscale et pétrole).

Avec cette multiplicité des pays, on installe des limites et des critères d'adhésion.

1993 : Copenhague : respect des droits de l'homme, économie viable et libérale, immédiatement appliquer les lois communautaires existantes.

#### Problèmes liés à l'élargissement

Economique : Il a fallu moderniser l'activité des pays de l'est ce qui leur a obligé d'acheter nos produits et leurs industries ont coulé. C'est l'Euroscepticisme des nouveaux pays sur les bienfaits de l'UE. Mais ils reçoivent l'aide du FEDER mais quand ils rentrent à plusieurs pays, les gains sont partagés. Lorsque des pays adhèrent, il y a délocalisation des FTN occidentales vers une main d'œuvre moins chère à l'Est. Donc du chômage à l'ouest et vu qu'il y a moins d'aide, et vu qu'il y a moins d'aide du FEDER, c'est l'Europhobie.

Politique : problème des langues pendant les négociations. De plus, le temps de paroles est réduit, du mal à s'entendre, difficulté à trouver des accords, l'UE est bloquée. Il faut donc des compromis pas souvent dans l'intérêt général. De plus les pays de l'Est n'ayant pas la souveraineté avant, ils ne veulent plus être dominés.

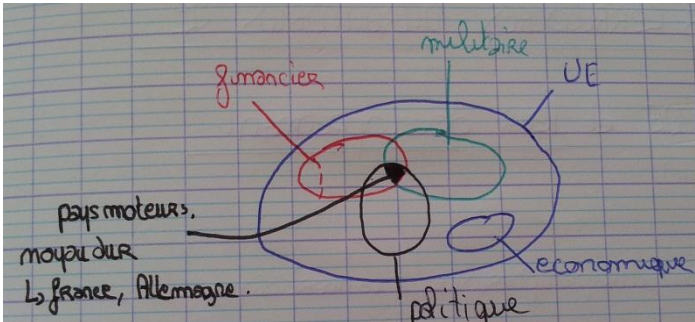
Face à l'unanimité certains veulent tenter la majorité, donc aujourd'hui, il faut une majorité qualifiée soit de population 60%.

2005 : constitution pour changer les règles mais fut jamais approuvée.

C'est bloquer, ralenti mais si on accepte personne l'égoïsme se ferait ressentir. L'arrêt créerait également de lourds problèmes avec des tensions ce qui renforcerait le nationalisme source de conflit.

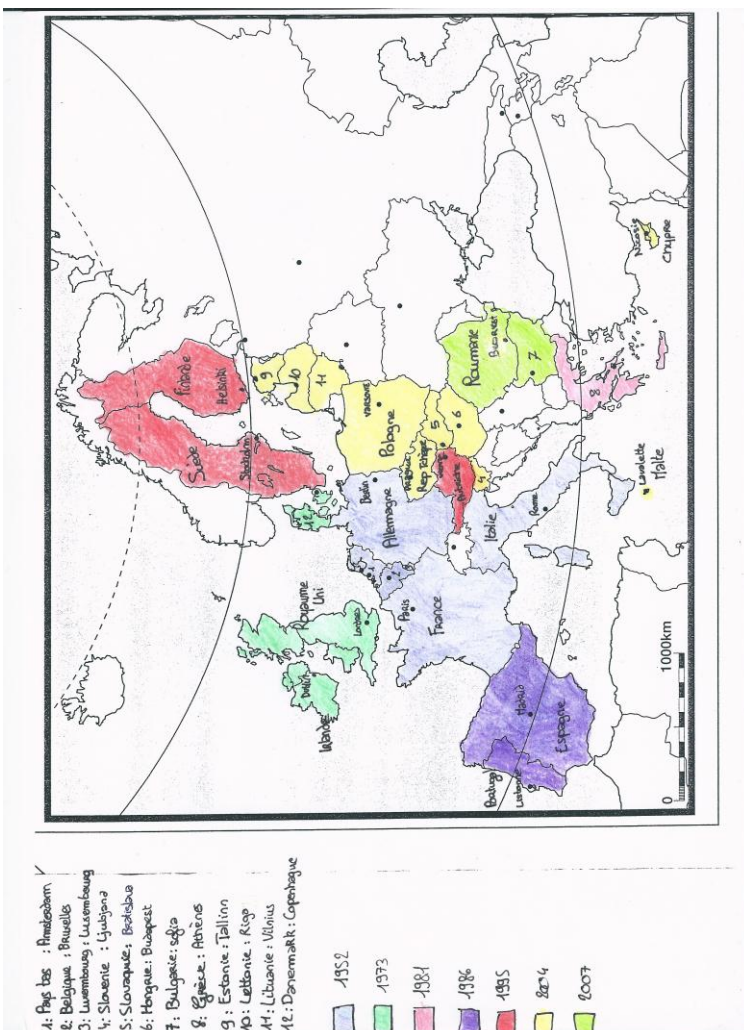
## Approfondissement

Pour continuer la construction européenne, on a la possibilité de faire de la coopération renforcée (on peut s'entendre avec 8 pays et les autres pays peuvent rejoindre par la suite.) pour que tout ne soit pas bloquer. Sa amène un développement d'une souveraineté conservé. Comme pour l'€ actuellement 17, mais sa crée une Europe à plusieurs vitesse, à géométrie variable.

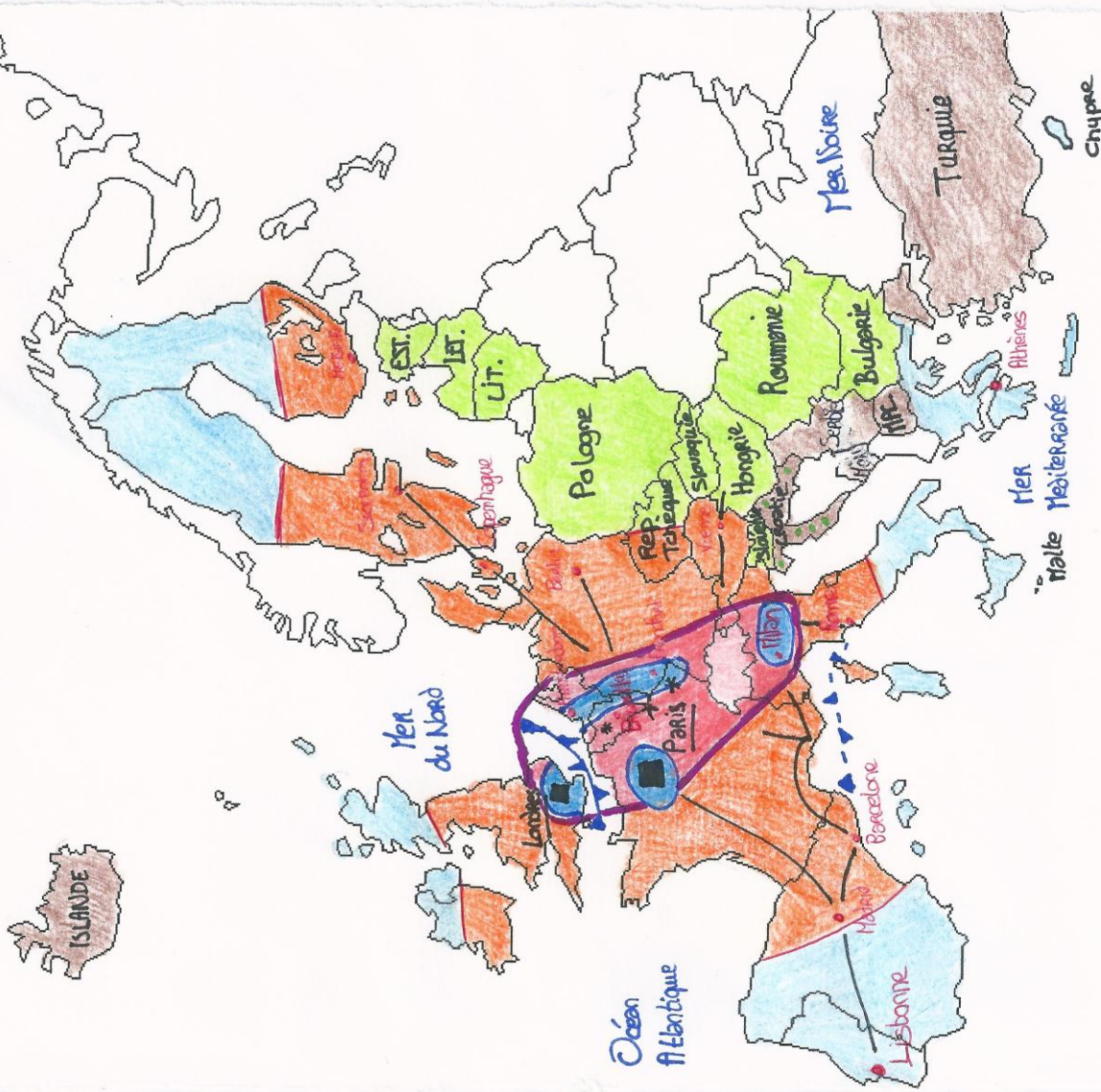


Le sentiment d'union se disperse, de plus possibilité de pratiquer l'Opting Out -> signer des accords sans tout respecter.

L'Europe a donc un avenir impossible à prédire, élargissement qui continu et désaccord qui augmentent.



# Inégalités socio-spatiales de l'Union Européenne



## I- Les espaces les plus développés de l'UE

### 1- le centre : l'espace le plus dynamique

- Les quatre régions les plus développées
- La mégalopole européenne : axe central de l'UE, Europe Atlantique
- \* Pôle des institutions européennes

### 2- Les espaces intégrés

- Régions dynamisées par la mégalopole
- Grandes aires métropolitaines : centre de décision éco. et pol.

### 3- L'ouverture : facteurs de dynamisme

- Ville monde : influence mondiale dans tous les domaines
- Interface maritime : Northern Range
- Interface méditerranéenne moins active
- Axes terrestres de liaison

## II- Les périphéries de l'UE moins développées

### 1- Périphéries en retard

- Adhésion ancienne mais en retard de dev. lié au climat et éloignement
- Adhésion récente en cours de développement liés aux aides du FEDER et imadation de FTW

### 2- Pays en attente d'intégration

- Adhésion prévue en 2013
- Pays ayant déposé leur candidature
- Candidats potentiels